



**КОМИТЕТ ИМУЩЕСТВЕННЫХ ОТНОШЕНИЙ
АДМИНИСТРАЦИИ ПЕРМСКОГО МУНИЦИПАЛЬНОГО РАЙОНА**

РЕШЕНИЕ
о размещении объектов № 625

Пермский край
Пермский район

26.08.2020

Комитет имущественных отношений администрации Пермского муниципального района разрешает Акционерному обществу «Газпром газораспределение Пермь» (ИНН 5902183841, ОГРН 1025900512670, почтовый адрес: 614000, г. Пермь, ул. Петропавловская, 43)

размещение объекта «газопровод давлением до 0,6 Мпа, для размещения которого не требуется разрешение на строительство»

на землях государственная собственность на которые не разграничена

на срок 1 год с 26.08.2020 г. по 25.08.2021 г.

Местоположение: Пермский край, Пермский район, Култаевское с/п, с. Култаево, ул. Камышовая, к дому 18

Приложение: схема предполагаемых к использованию земель или части земельного участка.

Председатель комитета
имущественных отношений
администрации Пермского
муниципального района

(подпись, печать)

Г.В. Мюресов



Схема предполагаемых к использованию земель или части земельного участка

Объект: Газопровод давлением до 0,6 Мпа включительно, для размещения которого не требуется разрешения на строительство

Местоположение: расположенным рядом с домом, по адресу: Пермский край, Пермский район, Култаевское с/пос., с. Култаево, ул. Камышовая, к дому 18

Площадь земель или части земельного участка, кв.м.: 97

Категория земель: земли населенных пунктов

Вид разрешенного использования: -









Описание границ смежных землепользователей:

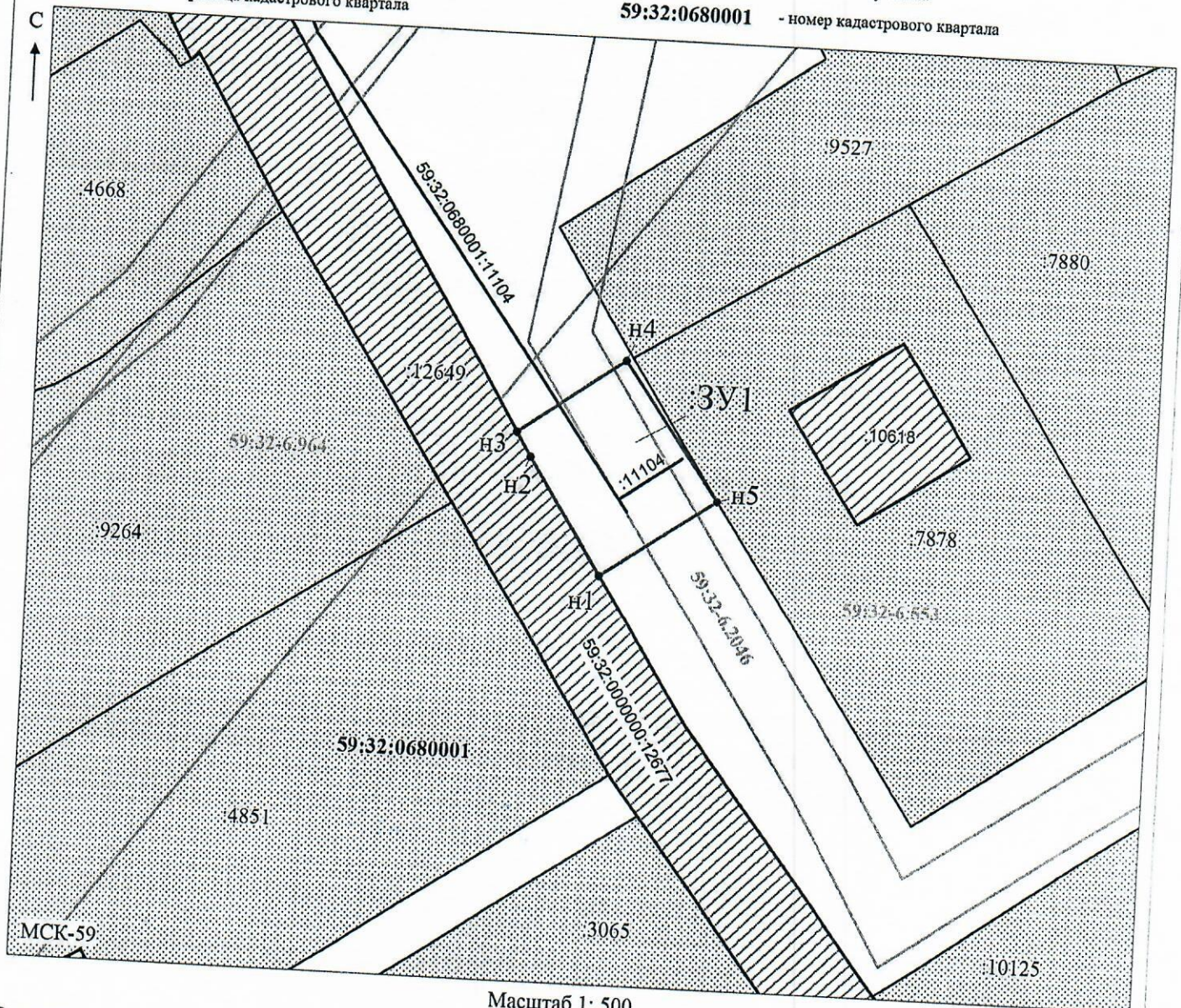
От точки n1 до точки n3 - земельный участок с кадастровым номером 59:32:0000000:12649

От точки n3 до точки n1 - земли общего пользования

Каталог координат, м

№ точки границы	X	Y
n1	505118.21	2214426.83
n2	505125.82	2214421.94
n3	505127.42	2214420.97
n4	505132.30	2214428.01
n5	505123.44	2214434.38

- Условные обозначения:**
-  - предполагаемый участок земель, на которых планируется размещение объекта
 -  - границы и номер земельного участка, сведения о которых внесены в ЕГРН
 -  - границы и номер объекта капитального строительства, сведения о которых внесены в ЕГРН
 -  - граница кадастрового квартала
 -  - зоны с особыми условиями использования территории, сведения о которых внесены в ЕГРН
 -  - обозначение запрашиваемого земельного участка
 -  - характерная точка границ земель или части земельного участка
 -  - номер кадастрового квартала



Масштаб 1: 500

Заявитель: _____ / Егошина И.В.
 МП (подпись, расшифровка подписи)
 (для юридических лиц и индивидуальных предпринимателей)